MAPA DO CELúW PROJEKTOWYCH

skala 1:500

Mapa powstaÆa na podstawie istniejåcej mapy zasadniczej
i pomiaru w terenie wykonanego w marcu 2017

UkÆad odniesienia poziomy - 2000, wysoko?ciowy - Kronsztadt60
Granice dziaÆek naniesiono za mapå ewidencyjnå

woj. maÆopolskie
Miasto Biecz
obræb Biecz [120502 4.0001]
dziaÆki nr 2269/4, 2269/5

Karta mapy zasadniczej - k.m. 7.118.23.23.1.1, 7.118.23.18.3.3,
7.118.23.22.2.2, 7.118.23.22.2.3, 7.118.23.22.2.4

ID Pracy 6640.846.2017
wykonaÆ : Tomasz Krzyszycha
Gorlice : 2017-03-30

W zakresie opracowania wprowadzono uzgodnione projekty

Nie wyklucza siæ istnienia w terenie urzådzeñ uzbrojenia terenu
nie stwierdzonych podczas wywiadu i pomiaru w terenie.

W zakresie opracowania nie badano sÆuºebno?ci gruntowych.

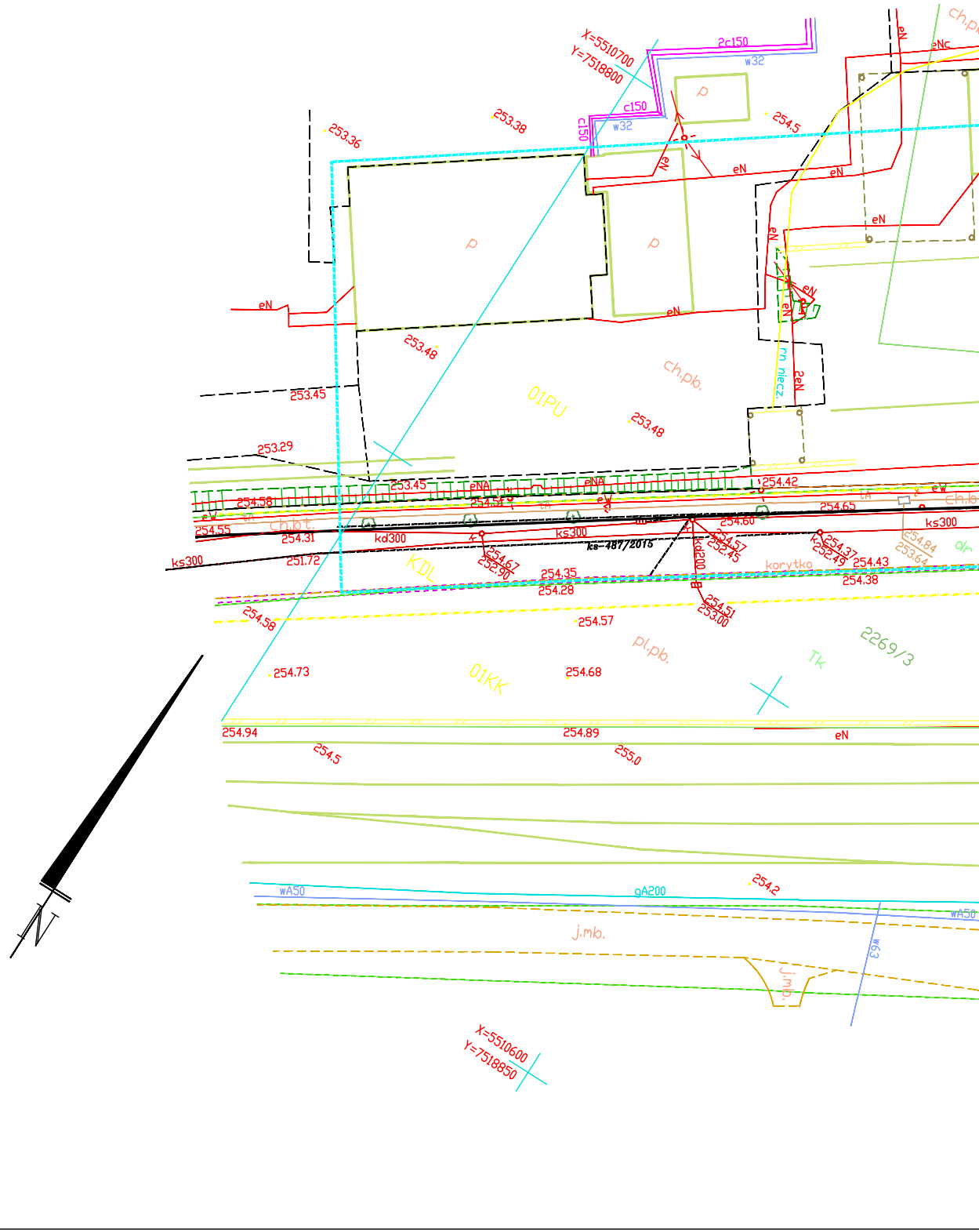
X=5510700
Y=7518800
X=5510600
Y=7518850
2c150
w32
c150
eN
eNc
p
01PU
ch.pb.
01KK
KDL
pl.pb.
2269/3
Tk
ks300
kd300
kd200
ks-487/2015
korytko
wA50
gA200
j.mb.
w63
253.36
253.38
254.5
253.48
253.45
253.29
254.42
254.58
254.55
254.31
251.72
254.35
254.28
254.65
254.60
254.43
254.38
254.57
254.73
254.68
254.94
254.89
255.0
254.2

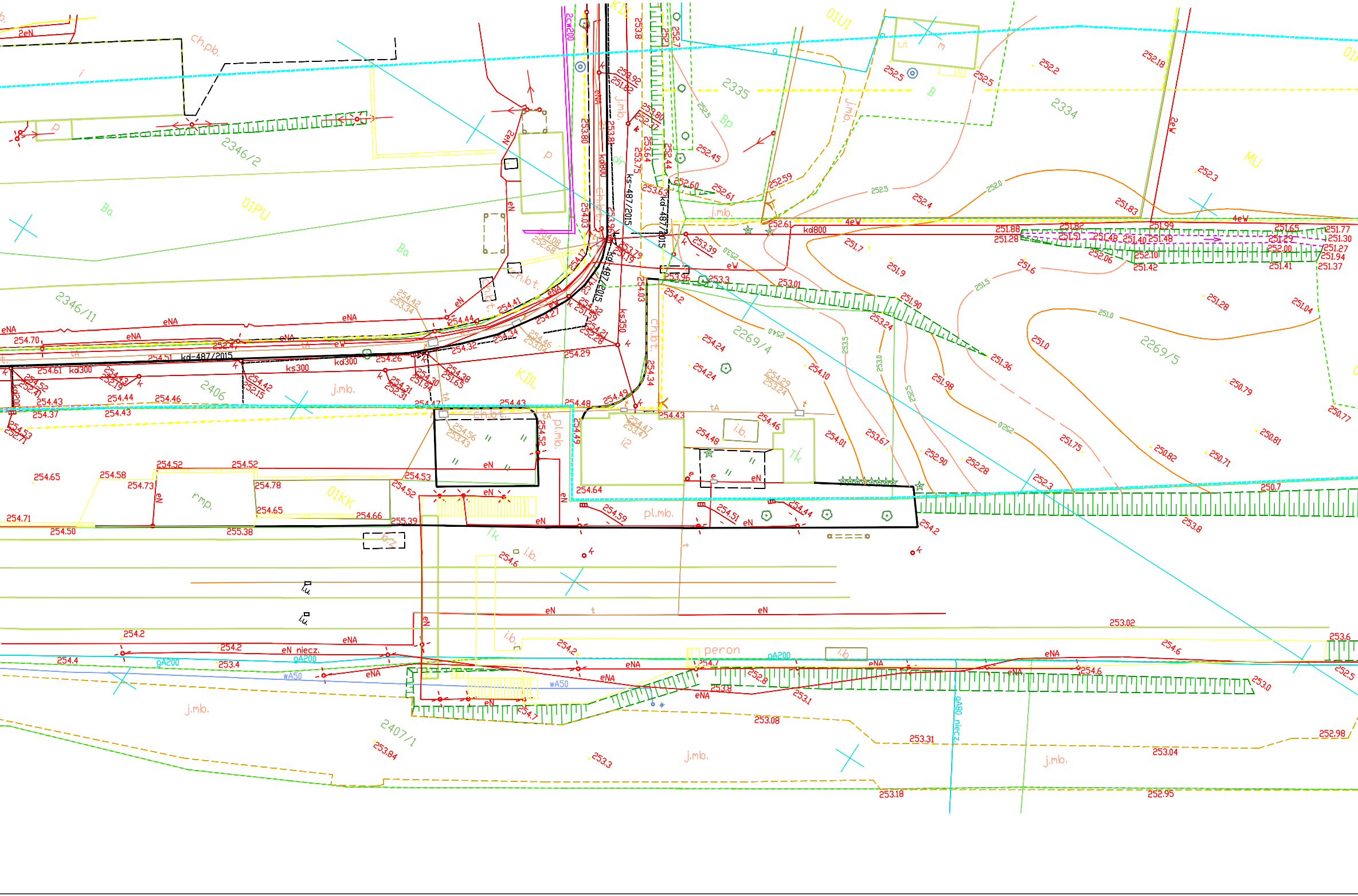
2eN
ch.pb.
2346/2
P
01PU
Bq
2346/11
2406
KDL
j.mb.
ch.bt.
eNA
eN
eW
kd-487/2015
ks-487/2015
kd300
ks300
kd800
ks350
2cw200
2335
Bp
2334
01U1
MU
B
m
4eW
2269/4
2269/5
pl.mb.
tA
Tk
i.b.
rmp.
01KK
i.u.
peron
eN niecz.
gA200
wA50
gA80 niecz.
2407/1
254.70
254.61
254.43
254.37
254.44
254.46
254.43
254.51
254.26
254.32
254.34
254.29
254.47
254.43
254.48
254.49
254.43
254.64
254.65
254.58
254.73
254.52
254.52
254.78
254.53
254.52
254.65
254.66
254.71
254.50
255.38
255.39
254.59
254.51
254.44
254.2
254.6
254.2
254.2
254.4
253.4
254.2
254.7
253.8
254.7
253.08
253.1
253.84
253.3
253.31
253.18
253.04
252.98
252.95
253.02
253.6
254.6
254.6
252.5
253.0
253.8
254.2
252.3
252.90
252.28
253.67
254.01
254.48
254.46
254.24
254.24
254.10
253.24
253.01
253.3
253.96
254.03
254.34
253.80
253.80
254.03
252.60
252.61
252.61
252.45
252.59
252.4
252.2
252.5
252.5
252.18
252.3
251.83
251.88
251.28
251.82
251.51
251.48
251.40
251.48
251.99
251.65
251.77
251.30
251.29
251.27
251.94
252.00
251.37
251.41
251.42
252.10
252.06
251.7
251.9
251.6
251.90
251.36
251.0
251.28
251.04
251.98
251.75
250.79
250.77
250.81
250.82
250.71
250.7
253.39
253.79
254.42
253.34
254.41
254.44
254.34
254.27
254.21
254.19
254.38
254.30
254.31
254.42
254.15
254.56
253.43
254.47
253.47
254.29
253.24
254.08
252.68
254.46
253.04
i2

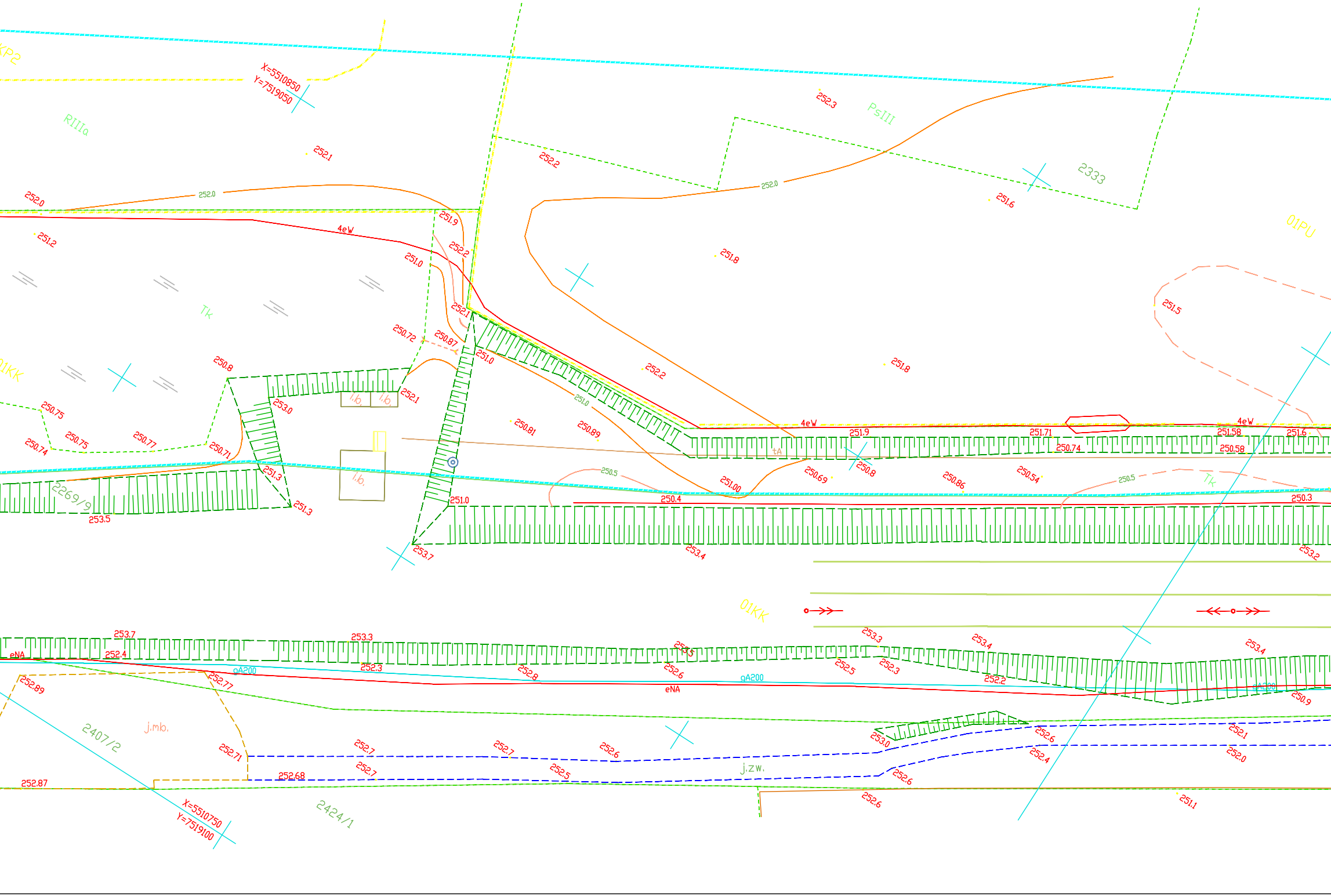
KP2
X=5510850
Y=7519050
RIIIa
252.1
252.0
252.0
252.2
252.3
PsIII
2333
252.0
251.6
01PU
4eW
251.9
252.2
251.2
251.0
251.8
Tk
252.1
251.5
250.72
250.87
251.0
252.2
251.8
01KK
250.8
252.1
253.0
l.b.
l.b.
251.0
250.75
250.81
250.89
250.75
250.77
250.74
250.71
4eW
251.9
251.71
4eW
251.58
251.6
250.74
250.58
tA
250.8
250.69
250.86
250.54
250.5
250.5
Tk
2269/9
251.3
l.b.
251.00
251.3
253.5
251.0
250.4
250.3
253.7
253.4
253.2
01KK
253.7
253.3
253.3
253.4
253.4
eNA
252.4
253.5
252.3
252.8
252.6
252.5
252.3
252.2
gA200
gA200
eNA
gA200
250.9
252.89
252.77
j.mb.
2407/2
252.71
252.7
252.7
252.6
252.5
253.0
252.6
252.4
252.1
252.0
j.zw.
252.68
252.7
252.6
252.6
251.1
252.87
X=5510750
Y=7519100
2424/1

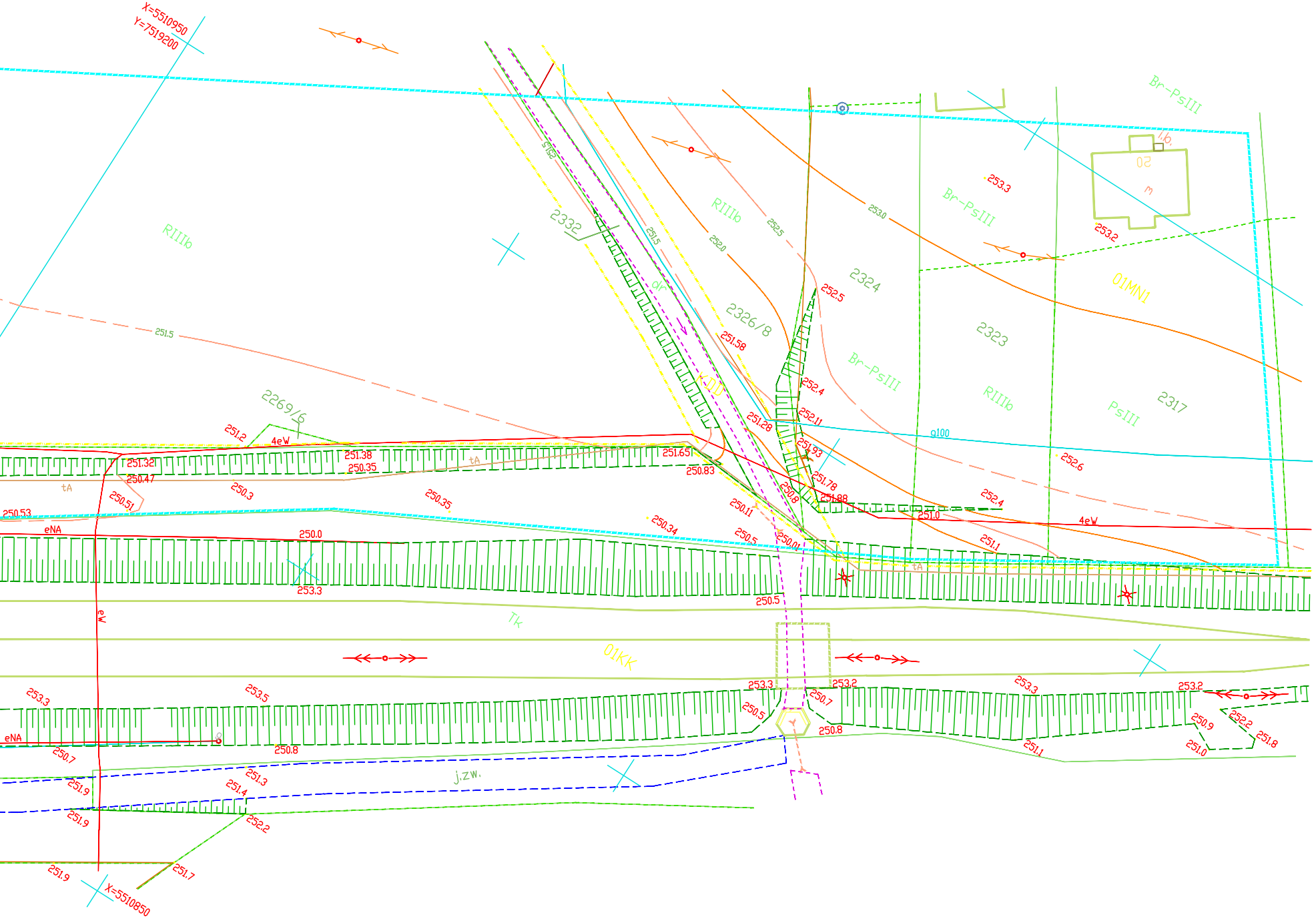
X=5510950
Y=7519200
RIIIb
251.5
2269/6
251.2
4eW
251.38
250.35
251.32
250.47
tA
250.3
250.51
250.53
eNA
250.0
250.35
253.3
eW
2332
dr
KDD
2326/8
251.58
251.28
251.65
250.83
250.34
250.11
250.5
250.8
250.01
RIIIb
252.5
2324
252.4
252.11
251.93
251.78
251.88
251.0
Br-PsIII
253.0
2323
Br-PsIII
253.3
RIIIb
PsIII
2317
Br-PsIII
02
253.2
01MN1
g100
252.6
252.4
4eW
251.1
tA
250.5
Tk
01KK
253.3
253.5
eNA
250.7
250.8
251.9
251.3
251.4
j.zw.
251.9
252.2
251.9
251.7
X=5510850
253.3
253.2
250.5
250.7
250.8
253.3
251.1
253.2
250.9
252.2
251.8
251.0